РАЗРЕШЕНИЕ		63-24-БГ6-ГП	"Капитальный ремонт жилого дома N38 по ул. Народная, в г. Минске"	
226-26				
Изм.	Лист	Содержание изменения	Код	Примечание
1	1	Общие указания дополнены основанием на	4	
		внесение изменений.		
	2	Лист заменен в связи с обновленной		
		инженерно-топографической сьемкой.		
	3	Лист заменен в связи с обновленной		
		инженерно-топографической сьемкой.		
	4	Лист заменен в связи с обновленной		
		инженерно-топографической сьемкой.		
		Основание: замечания экспертизы N11-06/КЗ-1324		
		от 23.07.2026.		

Согласована:

Н. контроль	Вашетькова	08.2026

Утверждаю	Новиков		08.2026	АСО РУП "Институт "Белжилпроект"	Лист / Листов
ГИП	Новиков		08.2026		1
Составил	Москалева		08.2026		
Изм. внес	Москалева		08.2026		

Формат А4

Ведомость основных комплектов чертежей

Обозначение	Наименование	Примечание
63–24–БГ6–ГП	Генеральный план	
63–24–БГ6–ЭГ	Молниезащита и заземление	

Ведомость чертежей основного комплекта

Лист	Наименование	Примечание
1	Общие данные	Изм.1
2	План разбираемых покрытий. М 1:500 Конструкции дорожных одежд 1.1	Изм.1(зам.)
3	План покрытий проездов, тротуаров, дорожек и площадок. Ткан. Организация рельефа. 1.2 План озеленения. М 1:500 Конструкции дорожных одежд	Изм.1(зам.)
4	Таксационный план. М 1:500 Ведомости таксационного плана	Изм.1(зам.)

1 Строительный проект разработан в соответствии с заданием на проектирование, выданным КУП «ЖКХ Заводского района г. Минска», ТР2009/013/BY*, актами законодательства Республики Беларусь, межгосударственными и национальными ТНПА.

2 За условную отметку 0,000 принят уровень чистого пола первого этажа, что соответствует отметке на 201,68 на генеральном плане.

3 Технические решения, принятые в рабочих чертежах, соответствуют требованиям экологических, санитарно–гигиенических, противопожарных и других действующих норм и правил, распространяющихся на проектирование капитального ремонта и обеспечивают безопасную для жизни и здоровья людей эксплуатацию объекта при соблюдении предусмотренных рабочими чертежами мероприятий.

4 Производство работ следует выполнять в соответствии с СН 1.03.04, проектной документацией, проектом производства работ (ППР), технологическими картами на выполнение отдельных видов работ и "Правила по охране труда при выполнении строительных работ, утвержденных постановлением Минскстройархитектуры РБ" N24/33" от 31.05.2019..

5 Чертежи разработаны в соответсвии с ТНПА: СН 3.01.03, СН 3.03.06, СП 1.04.01, ТКП 45–3.03–3–2004, ТКП 45–3.02–7–2005, ТКП 45–3.02–70–2009.

6 Фирмы–изготовители строительных материалов определяются заказчиком после проведения процедур закупок. Указанные в проекте фирмы приведены для определения ориентировочной сметной стоимости.

7 Сводный план иженерных сетей считать лист раздела ЭГ.

8 Изм. 1 внесено на основании замечаний экспертизы N11-06/КЗ-1324 от 23.07.2026.

Показатели генерального плана

Наименование показателя	Ед. измерения	Показатель
Площадь участка в границах работ	га	~~0,1008~~ 0,1002
Площадь застройки	м²	761,0
Площадь озеленения	м²	~~50,0~~ 38,0
Площадь покрытий,	м²	~~197,0~~ 203,0
в том числе:		
– асфальтобетон	м²	~~189,0~~ 195,0
– бетонная плитка	м²	8,0
Прочие площади (сохраняемые существующие покрытия)	м²	–

1.3

Согласована:

ГАП	Сысой	06.2024
Нач. ОЭС	Папшова	06.2024

Взам. инв. N

Подп. и дата 25.04.24

Инв. N подл. 805

изм.	кол.уч.	лист	N док.	подпись	дата
1	3	–	226-26		07.26

63–24–БГ6–ГП

Капитальный ремонт жилого дома N 38 по ул. Народная, 8 г. Минске

Разработ.	Жигар	06.2024
Проверил	Вашетькова	06.2024
Н. контр	Вашетькова	06.2024
Утвердил	Ромашка	06.2024

Общие данные

стадия	лист	листов
С	1	4

РУП "Институт "Белжилпроект"

Ситуационная схема

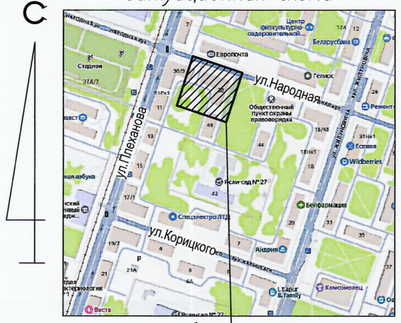

участок работ

Ведомость разбираемых покрытий

Условные обознач.	Поз.	Наименование	Площадь покрытия, $м^2$	Примечание
	1	Проезды и площадки с двухслойным покрытием из асфальтобетонных смесей, СТБ 1033	13,0	H=0.10
	2	Покрытие отмостки из асфальтобетона, СТБ 1033	142,0	H=0.04
	3	Покрытие тротуара из асфальтобетона, СТБ 1033	38,0	H=0.04
	4	Бордюр из бетонных бортовых камней БРТ 100.20.8, В30, F250, СТБ 1097	L=110,0	м.п.
	5	Бордюр из бетонных бортовых камней БР 100.30.15, В30, F250, СТБ 1097	L=42,0	м.п.
	6	Снимаемый растительный грунт	43,0	H=0.10

1. Разбираемые материалы (асфальтобетонный лом, бетонный бордюр и плиты) отвозить на переработку (см. ОПЗ "Охрана окружающей среды").
2. Вытесненный минеральный грунт при устройстве покрытий –62,0 $м^3$.
3. Объем бетонного замка при разборке поз. 4 –6,0 $м^3$, при разборке поз. 5 –3,0 $м^3$.

Ведомость жилых и общественных зданий и сооружений

Номер на плане	Наименование и обозначение	Этажность	Количество: зданий	Количество квартир: здания	Количество квартир: всего	Площадь, м2: застройки: здания	Площадь застройки: всего	Площадь общая: здания	Площадь общая: всего	Строительный объем: здания	Строительный объем: всего
Здание и сооружения ремортируемые											
1	3–этажный жилой дом	3	1	27	27	761	761	1620	1620	8664	8664
Здание и сооружения существующие											
2	2–этажный жилой дом	2	1	–	–	–	–	–	–	–	–
3	3–этажный жилой дом	3	1	–	–	–	–	–	–	–	–

Конструкция совмещения проезда без перепада высот (тип I) и тротуара (тип III, IV)

Тип I

Асфальтобетонная мелкозернистая горячая плотная смесь типа Б, марки III СТБ 1033 (Ксот.≥ 0,99)	– 0,04
Асфальтобетонная крупнозернистая горячая пористая смесь марки II СТБ 1033 (Ксот.≥ 0,98)	– 0,06
Гравийно–песчаная смесь С5 СТБ 2318 (Ксот.≥ 0,98, Кф=3)	– 0,15
Песок средний ГОСТ 8736 (Ксот.≥ 0,98, Кф=3)	– 0,20
Уплотненный грунт (Ксот. ≥ 0,98)	

Тип III

Асфальтобетонная мелкозернистая горячая плотная смесь типа Д, марки III, СТБ 1033 (Ксот. ≥ 0,98)	– 0,05
Гравийно–песчаная смесь С6, СТБ 2318 (Ксот. ≥ 0,98, Кф=3)	– 0,15
Песок средний ГОСТ 8736 (Кф=3, Ксот.≥ 0,98)	– 0,20
Уплотненный грунт (Ксот. ≥ 0,98)	

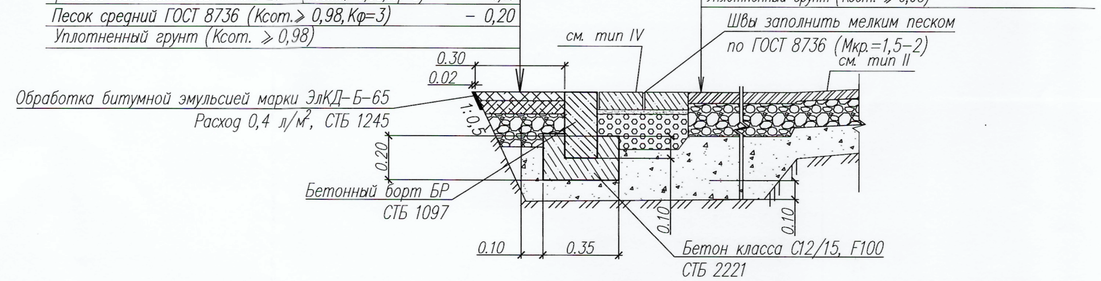

Конструкция совмещения отмостки (тип II), тротуара (тип III), проезда (тип I) из асфальтобетонной смеси без перепада высот

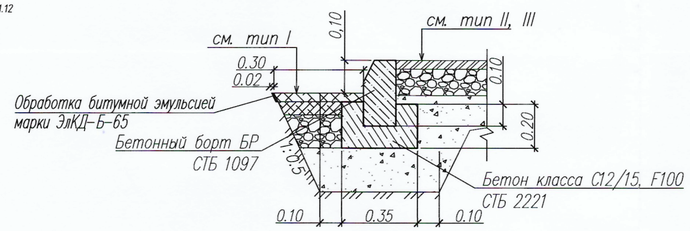

УП "Минскинжпроект"
Участки землепользования нанесены
"5" июня 2026г.
Инженер /Лютько/
Объект:26.1778

УП "Минскинжпроект"
Красные линии нанесены
Ранее запроектированные сети отсутствуют
"5" июня 2026г.
Нач. отд. (Савицкий)
Инженер (Лютько)
Объект:26.1778

Коммунальное унитарное предприятие «Минский городской центр инжиниринговых услуг» инженерно-топографический план
ЗАРЕГИСТРИРОВАН
№ 261568 05 июня 2026 г.
инженерно-геодезические изыскания выполнены: май 2026 г.
Начальник отдела ведения фонда материалов изыскательских работ
О.И. Русак
подпись (Ф.И.О.)

Система координат г.Минска
Система высот Балтийская

Заказ N°1568 от 19.05.2026г.
Пл. –4+4; 7

Изм.	Кол.	Лист	Док	Подп.	Дата
Исполнитель		Жешко			05.26
Вычертил		Жешко			05.26
Н.контр		Новиков			05.26
Утвердил		Новиков			05.26
1	–	Зам.	226–26		07.2026
изм.	кол.уч.	лист	N°док	подпись	дата
Разработ.		Москалева			07.2026
Проверил		Жигар			07.2026
Н.контр		Вашеткова			07.2026
Утвердил		Вашеткова			07.2026

63–24–БГБ

Капитальный ремонт жилого дома по ул.Народной, 38 в г.Минске

Заказчик	Стадия	Лист	Листов
КУП "ЖКХ Заводского района г.Минска"	С	1	1
Инженерно–топографический план М 1:500 Высота сечения рельефа 0,5 м	РУП "Институт "Белжилпроект"		

63–24–БГБ–ГП

Капитальный ремонт жилого дома N38 по ул. Народная, в г. Минске

стадия	лист	листов
С	2	

План разбираемых покрытий М1:500 Конструкции дорожных одежд

РУП "Институт "Белжилпроект"

Согласовано:

Взам. инв. N

Подп. и дата 27.08.26

Инв.N подл. 805

Формат А2

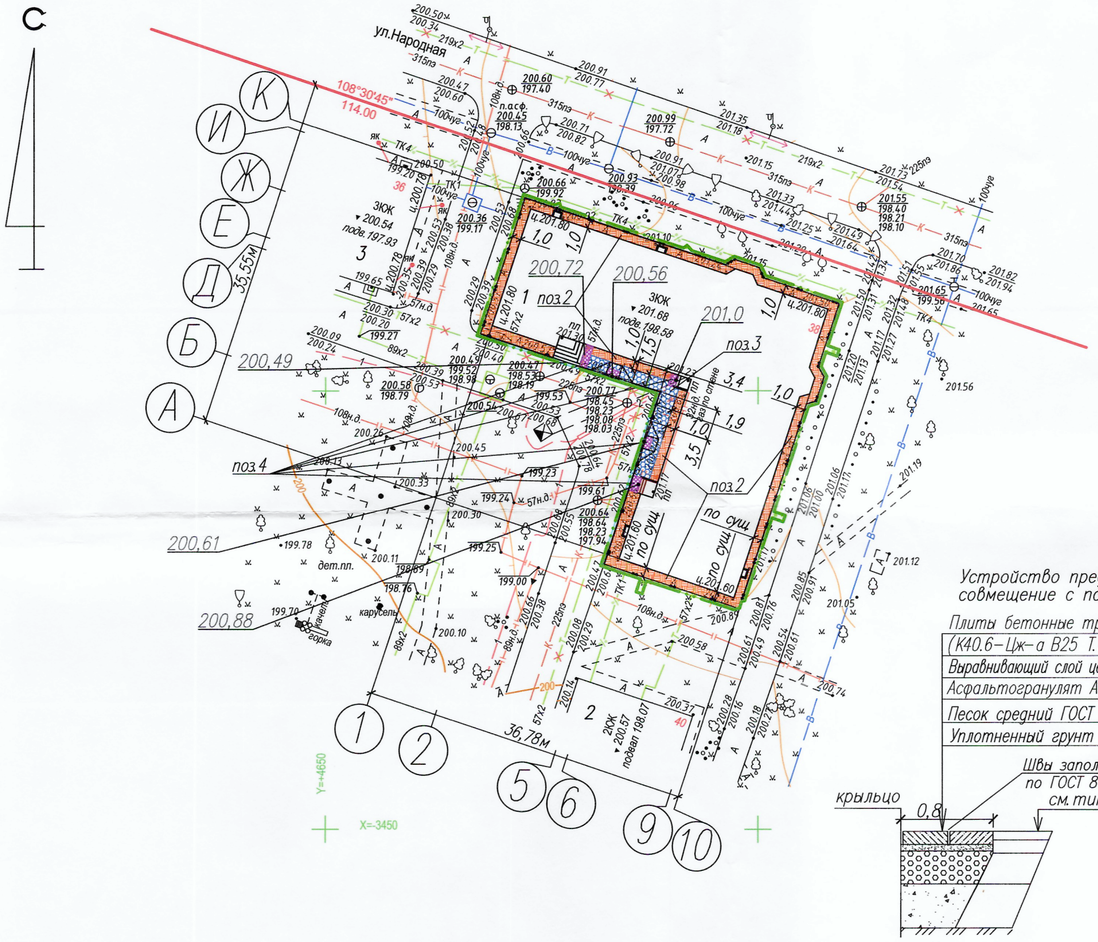

Устройство предупредительной полосы перед крыльцом совмещение с покрытием из асфальтобетона (тип II,III)

Плиты бетонные тротуарные П20.10.6 (К40.6–Цж–а В25 Т.п.5) СТБ 1071	– 0,06
Выравнивающий слой цементно–песчаная смесь марки М50 F100 СТБ 1307	– 0,03
Асфальтогранулят Аг 20–А СТБ 1705 (Ксот. ⩾ 0,98)	– 0,15
Песок средний ГОСТ 8736 (Ксот.⩾ 0,98, Кф=3)	– 0,20
Уплотненный грунт (Ксот. ⩾ 0,98)	

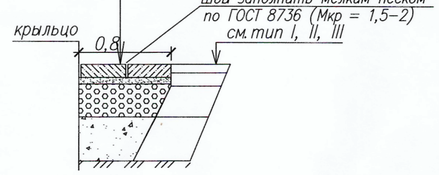

Конструкция отмостки из асфальтобетонной смеси (тип II)

Асфальтобетонная мелкозернистая горячая плотная смесь типа Д марки III СТБ 1033 (Ксот. ⩾ 0,98)	– 0,04
Гравийно–песчаная смесь Сб СТБ 2318 (Ксот.⩾ 0,98, Кф=3)	– 0,12
Песок средний ГОСТ 8736 (Ксот.⩾ 0,98, Кф=3)	– 0,15
Уплотненный грунт (Ксот. ⩾ 0,98)	

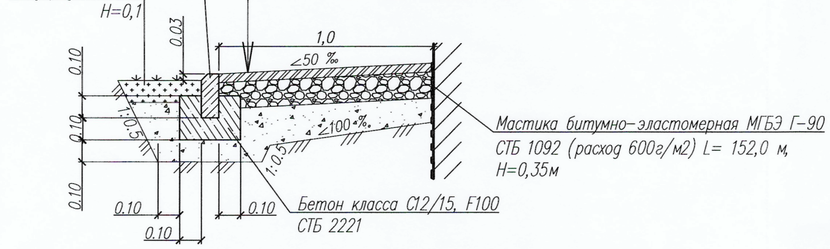

Конструкция борта без перепада высот

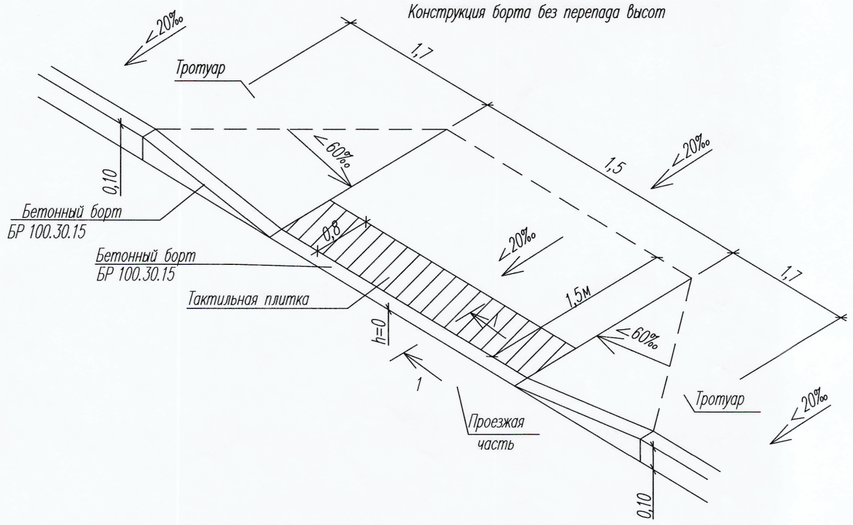

Ведомость элементов озеленения

Условные обознач.	Поз.	Наименование породы или вида насаждения	Возраст, лет	Кол.	Примечание
	1	Газон обыкновенный, м²		38,0	Подготовка почвы вручную 100%
		составом: мятлик луговой – 35%			Слой растительной земли 0,10 м.
		овсяница красная – 35%			
		полевица тонкая – 30%			Норма высева семян 300 кг/га.

Ведомость проездов, тротуаров, дорожек и площадок

Условные обознач.	Поз.	Наименование	Тип	Площадь покрытия, м²	Примечание
	1	Проезды и площадки с двухслойным покрытием из асфальтобетонных смесей, СТБ 1033	I	13,0	
	2	Покрытие отмостки из асфальтобетонной мелкозернистой горячей плотной смеси, СТБ 1033	II	148,0	
	3	Покрытие тротуаров, площадок из асфальтобетонной мелкозернистой горячей плотной смеси, СТБ 1033	III	34,0	
	4	Покрытие из контрастной тактильной плитки К40.6–Цж–а В25 Т.п.5	IV	8,0*	
	5	Бетонный борт БРТ 100.20.8, В30, F250, СТБ 1097	–	L=110,0	м.п.
	6	Бетонный борт БР 100.30.15 В30, F250, СТБ 1097	–	L=32,0	м.п.
	7	Бетонный борт въездной БР 100.30.15 В30, F250, СТБ 1097	–	L=3,0	м.п.
	8	Бетонный борт въездной БР 100.30.15 В30, F250, СТБ 1097	–	L=7,0	м.п.

* Количество, м², тротуарных плит дано без учета потерь на подрезку плит или устройство доборных элементов на сопряжениях и стыках покрытий.

– поз. 5 – 110,0 м.п. к типу II;

– поз. 6, 7, 8 – 42,0 м.п. к типу I.

1. Ведомость жилых и общественных зданий и сооружений, ведомость площадок см. лист ГП–2.
2. Размеры на чертеже даны в метрах.
3. Разбираемые материалы (асфальтобетонный лом, бортовой камень) отвозить на переработку (см. ОПЗ "Охрана окружающей среды").
4. Места прокладки полосы и заземлителей без асфальта (в зеленой зоне) защитить слоем изоляционного материала (гравием) толщиной 15 см (6,0м2). Слой между гравием и плодородным грунтом заполнить обратной засыпкой.
5. Тактильная плитка возле крылец укладывается на всю ширину крыльца эффективной шириной 0,8 м.
6. При восстановлении проезда и отмостки выполнить пропилы в асфальтобетонном покрытии: L = 44,0м.
7. Работу по полной замене существующих покрытий над существующими инженерными сетями выполнять без использования строительной техники (в ручную).
8. В случае возникновения сложностей при выполнении СМР вблизи произрастания деревьев вызвать исполнителей проектной документации. При необходимости обойти ствол дерева пластиковым бортом.

Система координат г.Минска
Система высот Балтийская

Заказ N°1568 от 19.05.2026г.
Пл. –4+4; 7

УП "Минскинжпроект"
Участки землепользования нанесены
"5" июня 2026г.
Инженер /Лютько/
Объект:26.1778

УП "Минскинжпроект"
Красные линии нанесены
Ранее запроектированные сети отсутствуют
"5" июня 2026г.
Нач. отд. (Савицкий)
Инженер (Лютько)
Объект:26.1778

Коммунальное унитарное предприятие «Минский городской центр инжиниринговых услуг»
инженерно-топографический план
ЗАРЕГИСТРИРОВАН
№ 261568 05 июня 2026 г.
инженерно-геодезические изыскания выполнены: май 2026 г.
Начальник отдела ведения фонда материалов изыскательских работ
О.И. Русак
подпись (Ф.И.О.)

Изм.	Кол.	Лист	Док.	Подп.	Дата	63–24–БГБ			
						Капитальный ремонт жилого дома по ул.Народной, 38 в г.Минске			
Исполнитель		Жешко			05.26	Заказчик КУП "ЖКХ Заводского района г.Минска"	Стадия	Лист	Листов
Вычертил		Жешко			05.26		С	1	1
Н.контр		Новиков			05.26				
Утвердил		Новиков			05.26	Инженерно–топографический план М 1:500 Высота сечения рельефа 0,5 м	РУП "Институт "Белжилпроект"		

1	–	Зам	226–26		07.2026	63–24–БГБ–ГП
изм.	кол.уч.	лист	N°док.	подпись	дата	Капитальный ремонт жилого дома N38 по ул. Народная, в г. Минске

							стадия	лист	листов
							С	3	
Разработ.		Москалева			07.2026	План покрытий проездов, тротуаров, дорожек и площадок. План озеленения. План организации рельефа. М1:500 Конструкции дорожных одежд	РУП "Институт "Белжилпроект"		
Проверил		Жигар			07.2026				
Н.контр		Вашеткова			07.2026				
Утвердил		Вашеткова			07.2026				

Согласовано:

Взам. инв. N

Подп. и дата 27.08.26

Инв.N подл. 805

Формат А2

УСЛОВНЫЕ ИЗОБРАЖЕНИЯ:

- существующие сохраняемые декоративно-лиственные и плодовые деревья и кустарники
- пересаживаемые декоративно-пересаживаемые и плодовые деревья и кустарники
- вырубаемые декоративно лиственные и плодовые деревья и кустарники
- цветник
- поросль
- предполагаемые места размещения ОРМ после пересадки

БР быстрорастущие деревья

1 Перед производством работ оградить деревья в зоне строительства сплошными инвентарными щитами высотой 2 м. Щиты расположить треугольниками на расстоянии 0,5м от ствола дерева и укрепить кольями толщиной 6–8 см.

2 Подготовку посадочных мест под компенсационные посадки зеленых насаждений производить с внесением 50% растительной земли (1–ТУВУ100289079.013–2005 РСН 8.06.104–2007 с 412–9004).

3 Компенсационные посадки за удаляемые быстрорастущие деревья и древесную поросль производить деревьями 2 группы (ГОСТ 24909–81) быстрорастущих пород с комом 0,8х0,5х0,5м. Всего:6БР шт. (11,0*0,5=5,5 БР).

4 Компенсационные выплаты за удаляемый газон (5,0м2) составляет 37р.50коп.(75р.00коп.*0,5).

5 Растительный грунт при устройстве борта и инж. сетей ЭГ складировать во временном отвале вдоль траншей и использовать для рекультивации газона после засыпки траншей.

6 Компенсационные посадки производить не позднее срока ввода объекта в эксплуатацию на придомовой территории, при отсутствии мест для осуществления компенсационных посадок – на территории Заводского р–на г. Минска (ст. 38–1 Закона РБ "О растительном мире").

7 Перед началом работ определить засоренность снимаемого плодородного грунта семенами борщевика Сосновского, при выявлении заражения произвести мероприятия по борьбе, рекомендованные РНУ "Институт экспериментальной ботаники".

8 На момент проведения обследования территории гнезд птиц на ОРМ не обнаружено.

9 При расчете компенсационных мероприятий применен коэффициент К=0,5 – бюджетные средства финансирования.

10 Избыток (5,0 м2) плодородного грунта при благоустройстве срезается и передается для складирования и хранения на специализированных площадках УП "Минскзеленстрой".

Баланс существующих деревьев и кустарников

Проектные предложения	Деревья, шт.			Поросли деревьев, м2	Кустарники			
	Всего	в том числе			Кусты, шт.	Поросль, м2	ЖИ, м.п.	
		листвен. декоративные	плодовые				однорядн.	двухрядн.
Сохраняемые	4	–	4	1,5	12	7,0м2	–	–
Пересаживаемые	–	–	–	–	–	–	–	–
Удаляемые	4	4	–	2,5	–	–	–	–
Итого	8	4	4	4,0	12	7,0м2	–	–

Баланс существующих цветников, газонов, иного травяного покрова

Проектные предложения	Площадь, м²		
	Цветники	Газон	Иной травяной покров
Сохраняемые	–	–	–
Пересаживаемые	6,0	–	–
Удаляемые	–	43,0	–
Итого	6,0	43,0	–

Ведомость удаляемых цветников, газонов, иного травяного покрова

Поз.	Вид	Качественное состояние	Площадь, м²	Компенсационные посадки (выплаты)	Примечание
	Газоны				
	Газон	удовл.	43,0	38,0м2+ (5*40*0,5*0,75)	устр. отмостки
	Итого:		43,0	38м2+75,0р.	

Ведомость существующих деревьев и кустарников

Номер по плану	Порода, вид	Кол-во, шт	Высота, м	Диаметр ствола, см	Качественное состояние	Примечание
1	Сирень обыкновенная+ Сирень обыкновенная (поросль)	1+1,0м2	3,5; 2,5	–	удовл.	сохранить
2	Сирень обыкновенная+ Сирень обыкновенная (поросль)	1+1,0м2	4,0; 2,5	–	удовл.	сохранить
3	Сирень обыкновенная+ Сирень обыкновенная (поросль)	1+1,0м2	3,0; 2,0	–	удовл.	сохранить
4	Сирень обыкновенная+ Сирень обыкновенная (поросль)	1+1,0м2	4,0; 1,8	–	удовл.	сохранить
5	Сирень обыкновенная+ Сирень обыкновенная (поросль)	1+1,0м2	4,0; 2,8	–	удовл.	сохранить
6	Сирень обыкновенная	1	2,8	–	удовл.	сохранить
7	Сирень обыкновенная	1	2,8	–	удовл.	сохранить
8	Сирень обыкновенная+ Сирень обыкновенная (поросль)	1+0,5м2	2,8; 2,0	–	удовл.	сохранить
9	Сирень обыкновенная+ Сирень обыкновенная (поросль)	1+0,5м2	3,5; 2,5	–	удовл.	сохранить
10	Клен остролистный (поросль)	1,0м2	0,5	до 2	–	удалить
11	Ясень обыкновенный, 2 ств.	1	3,0	4	удовл.	удалить
12	Ясень обыкновенный, многоств.	1	2,5	до 2, 2	удовл.	удалить
13	Слива домашняя (поросль)	0,5м2	0,6	до 2	–	удалить
14	Сирень обыкновенная	1	4,0	–	удовл.	сохранить
15	Чубушник венечный	1	4,5	–	удовл.	сохранить
16	Ясень обыкновенный	1	3,0	4	–	удалить
17	Ясень обыкновенный (поросль)	1,0м2	1,8	до 2	–	удалить
18	Клен остролистный (поросль)	1,0м²	1,0	до 2	–	сохранить
19	Липа сердцевидная (поросль)	0,5м2	2,0	до 2	–	сохранить
20	Сирень обыкновенная+ Сирень обыкновенная (поросль)	1+1,0м2	3,5; 2,0	–	удовл.	сохранить
21	Многолетники	6,0м2	0,5	–	удовл.	пересадить
22–25	Вишня магалебская	4	4,0–6,0	12-16	удовл.	обрезка
26	Лещина обыкновенная	1	3,0	2	удовл.	удалить
	Итого деревьев:	8 + +4,0 м2				
	Итого кустарников:	12 + +7,0 м²				
	Итого цветников:	6,0 м2				

Ведомость удаляемых деревьев и кустарников

Номер по плану	Порода, вид	Кол-во, шт.	Высота, м	Диаметр ствола, см	Качественное состояние	Компенсационные посадки (выплаты)	Примечание
	деревья						
10	Клен остролистный (поросль)	1,0м2	0,5	до 2	–	см. поз.17	устр. инж. сетей
11	Ясень обыкновенный, 2 ств.	1	3,0	до 2, 2	удовл.	3*0,75БР	устр. инж. сетей
12	Ясень обыкновенный, многоств.	1	2,5	до 2, 2	удовл.	3*0,75БР	устр. инж. сетей
13	Липа крупнолистная (поросль)	0,5м2	0,6	до 2	–	см. поз.17	устр. инж. сетей
16	Ясень обыкновенный	1	3,0	4	–	3*0,75БР	устр. отмостки
17	Ясень обыкновенный (поросль)	1,0м2	1,8	до 2	–	2БР	устр. отмостки
26	Лещина обыкновенная	1	3.0	2	удовл.	3 х 0.75 БР	устр. отмостки
	Итого деревьев:	7 +2,5м2				11,0БР	

Государственное предприятие «Зеленстрой Заводского района г. Минска» Соответствует натурным данным. Удаляемые объекты растительного мира пересадке не подлежат.
«26» 05 2026 г.

УП "Минскинжпроект" Участки землепользования нанесены «5» июня 2026г. Инженер /Лютько/ Объект:26.1778

УП "Минскинжпроект" Красные линии нанесены. Ранее запроектированные сети отсутствуют «5» июня 2026г. Нач. отд. Инженер (Савицкий) Объект:26.1778 (Лютько)

Коммунальное унитарное предприятие «Минский городской центр инженерных услуг» инженерно-топографический план ЗАРЕГИСТРИРОВАН № 261568 05 июня 2026 г. инженерно-геодезические изыскания выполнены май 2026 г. Начальник отдела ведения фонда материалов изыскательских работ О.И. Русак (Ф.И.О.) подпись

Система координат г.Минска
Система высот Балтийская

Заказ N1568 от 19.05.2026г.
Пд -4+4; 7

Изм.	Кол.	Лист	Док.	Подп.	Дата	63–24–БГБ			
						Капитальный ремонт жилого дома по ул.Народной, 38 в г.Минске			
Исполнитель		Жешко			05.26	Заказчик КУП "ЖКХ Заводского района г.Минска"	Стадия	Лист	Листов
Вычертил		Жешко			05.26		С	1	1
Н.контр.		Новиков			05.26				
Утвердил		Новиков			05.26	Инженерно–топографический план М 1:500 Высота сечения рельефа 0,5 м	РУП "Институт "Белжилпроект"		

						63–24–БГБ–ГП
1	–	Зам	226–26		07.2026	Капитальный ремонт жилого дома N38 по ул. Народная, в г. Минске
изм.	кол.уч.	лист	N док.	подпись	дата	

Разработ.	Москалева				07.2026		стадия	лист	листов
Проверил	Жигар				07.2026		С	4	
Н.контр.	Вашетькова				07.2026	Таксационный план М1:250 Ведомости таксационного плана	РУП "Институт "Белжилпроект"		

Взам. инв. N | Подп. и дата | Инв.N подл. | Согласовано